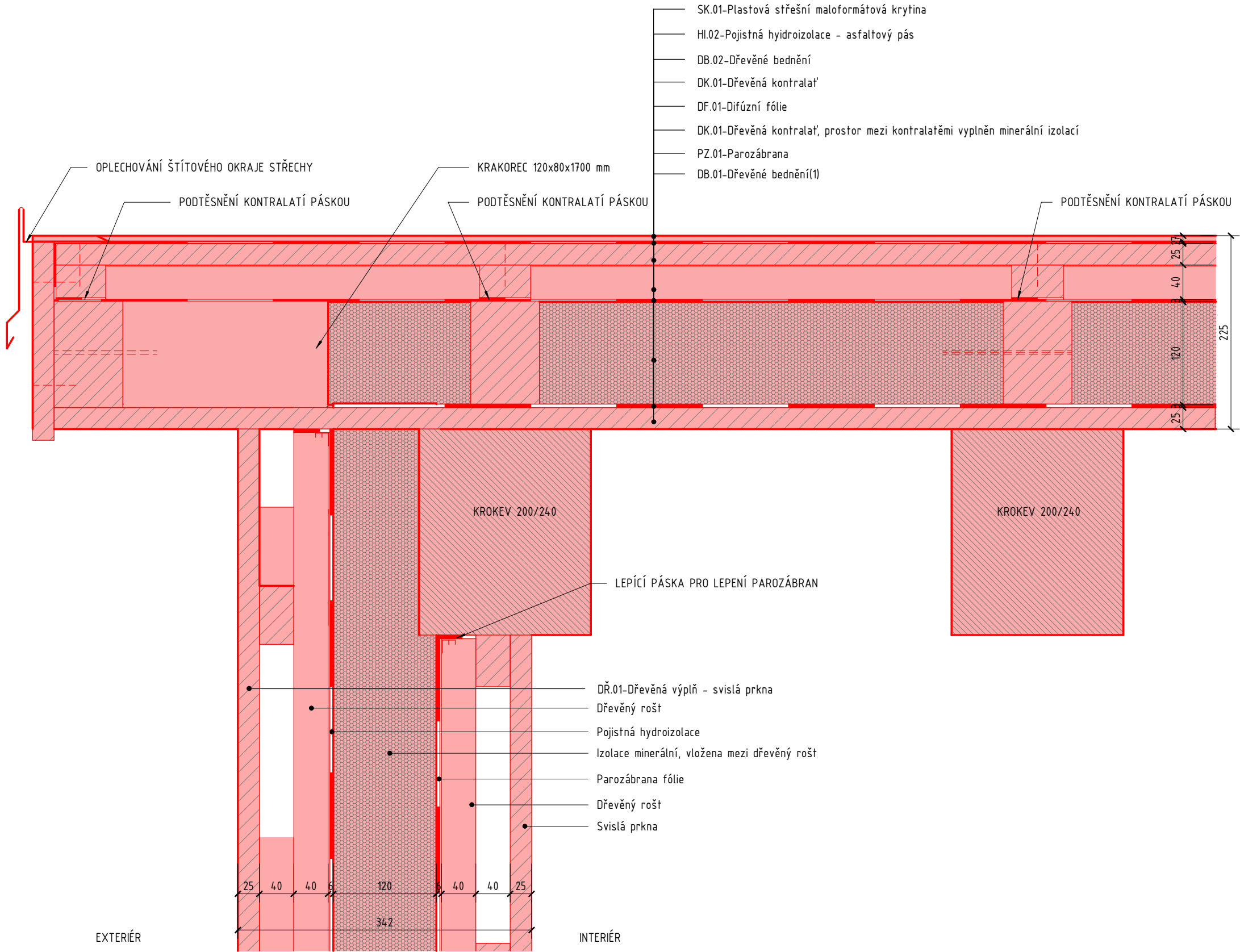


DETAIL D – ŠTÍT PŘÍSTAVBY

M 1 : 5

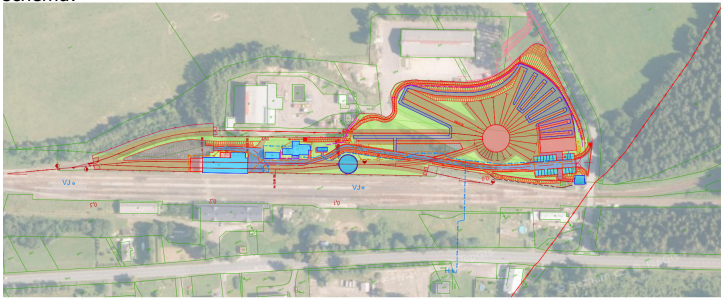


DETAIL NENAHRAZUJE DÍLENSKOU DOKUMENTACI JEDNOTLIVÝCH SYSTÉMŮ

Souřadnicový systém S-JTSK, Výškový systém Bpv, ±0,000 = 545,920 m n. m.

Jiná ověření: Paré:

Orientační schéma: Razítko oprávněné osoby:





Razítko oprávněné osoby:

Podpis: Datum:

Revize:	Datum:	Popis:	Kontroloval:
0	05.03.2023	Dokumentace pro provádění stavby	Ing. Tomáš Koblása

<b>Stavebník / investor:</b>	<b>Pardubický kraj</b>
Adresa:	Komenského náměstí 125, 532 11 Pardubice
Zástupce investora:	
Adresa:	

<b>Zhotovitel díla:</b>	<b>Prodin a.s.</b>		<b>PRODIN</b>
Adresa:	K Vápence 2745, Pardubice 530 02		SKUPINA VENTIO
Kontakt:	T: +420 466 055 111 E: info@prodin.cz		
Zhotovitel části / objektu:	<b>Prodin a.s.</b>		<b>PRODIN</b>
Adresa:	K Vápence 2745, Pardubice 530 02		SKUPINA VENTIO
Kontakt:	T: +420 466 055 111 E: info@prodin.cz		
Hlavní projektant (HIP):	Ing. Petr Prchal	Specialista:	Ing. Tomáš Koblása

<b>Název stavby / akce:</b>	<b>Areál železničního depa v Dolní Lipce</b>	Označení investora:	OR-22-24401
Adresa stavby:	obec Dolní Lipka	Zakázka:	31/22/242.208
Název části:	Architektonicko-stavební řešení	Označení části:	<b>S006-D.1.1</b>
Název objektu / dílčí části:	<b>Objekt výtopny</b>	Označení objektu / komplexu:	<b>DSO 06.1</b>
Název přílohy:	<b>DETAIL D – ŠTÍT PŘÍSTAVBY</b>	Číslo přílohy:	<b>b-026</b>
Název dílčí části přílohy:	Výkresová část	Stupeň dokumentace:	<b>DPS</b>
Odpovědný projektant:	Zpracovatel přílohy:	Měřítko:	1 : 5
Ing. Tomáš Koblása	Ing. Radka Rousková	Formáty:	500x297
Kraj:	Katastrální území:	TUDU:	Smluvní datum zpracování:
Pardubický	Dolní Lipka [629588]		<b>25.02.2024</b>

Označení investora:	Stupeň dokumentace:	Část:	Objekt:	Podobjekt:	Příloha:	Revize: